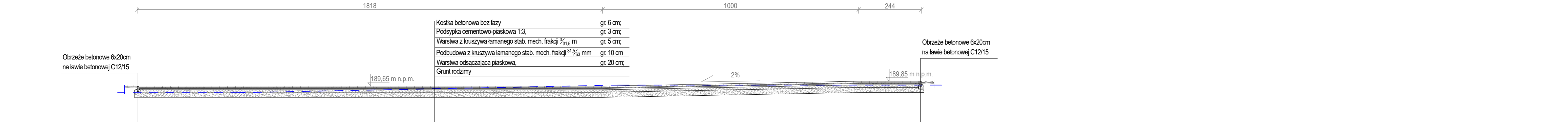
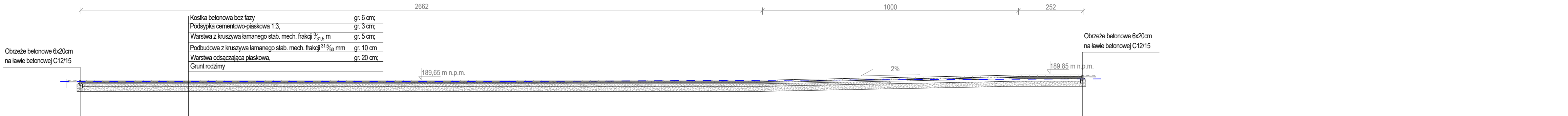


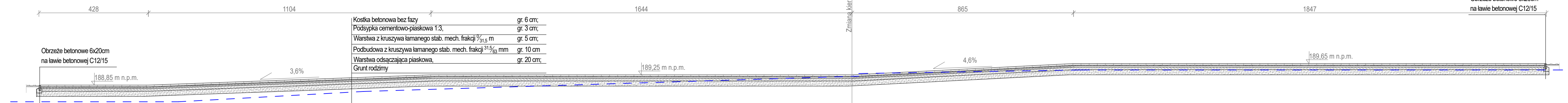
Przekrój 1-1



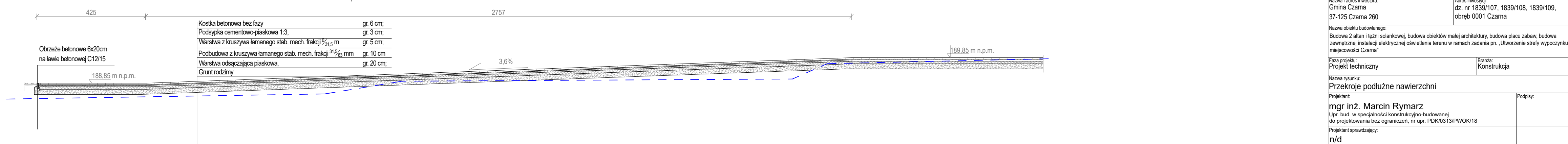
Przekrój 2-2



Przekrój 3-3



Przekrój 4-4



----- Profil terenu istniejącego

|  |  |                             |                    |
|--|--|-----------------------------|--------------------|
| <div> STUDIO</div> <div>Studio Jakub Oziębło</div> <div>ul. Pogodna 55C, 37-500 Jarosław</div>  |  |                             |                    |
| Nazwa i adres inwestora:<br>Gmina Czarna<br>37-125 Czarna 260  | Adres inwestycji:<br>dz. nr 1839/107, 1839/108, 1839/109,<br>obręb 0001 Czarna |                             |                    |
| Nazwa obiektu budowlanego:<br>Budowa 2 altan i tężni solankowej, budowa obiektów małej architektury, budowa placu zabaw, budowa zewnętrznej instalacji elektrycznej oświetlenia terenu w ramach zadania pn. „Utworzenie strefy wypoczynku w miejscowości Czarna” |  |                             |                    |
| Faza projektu:<br>Projekt techniczny   | Branża:<br>Konstrukcja   |                             |                    |
| Nazwa rysunku:<br>Przekroje podłużne nawierzchni   |  |                             |                    |
| Projektant:<br>mgr inż. Marcin Rymarz<br>Upr. bud. w specjalności konstrukcyjno-budowlanej<br>do projektowania bez ograniczeń, nr upr. PDK/0313/PWOK/18  | Podpis:  |                             |                    |
| Projektant sprawdzający:<br>n/d  |  |                             |                    |
| Opracowanie:<br>mgr inż. Joanna Goleniowska  |  |                             |                    |
| Opracowanie:<br>mgr inż. arch. Jakub Oziębło   |  |                             |                    |
| Skala:<br>1:100  | Data:<br>26.03.2025 r.   | Rewizja:<br>Rev. 1.21022025 | Nr rys.:<br>PT 5.1 |